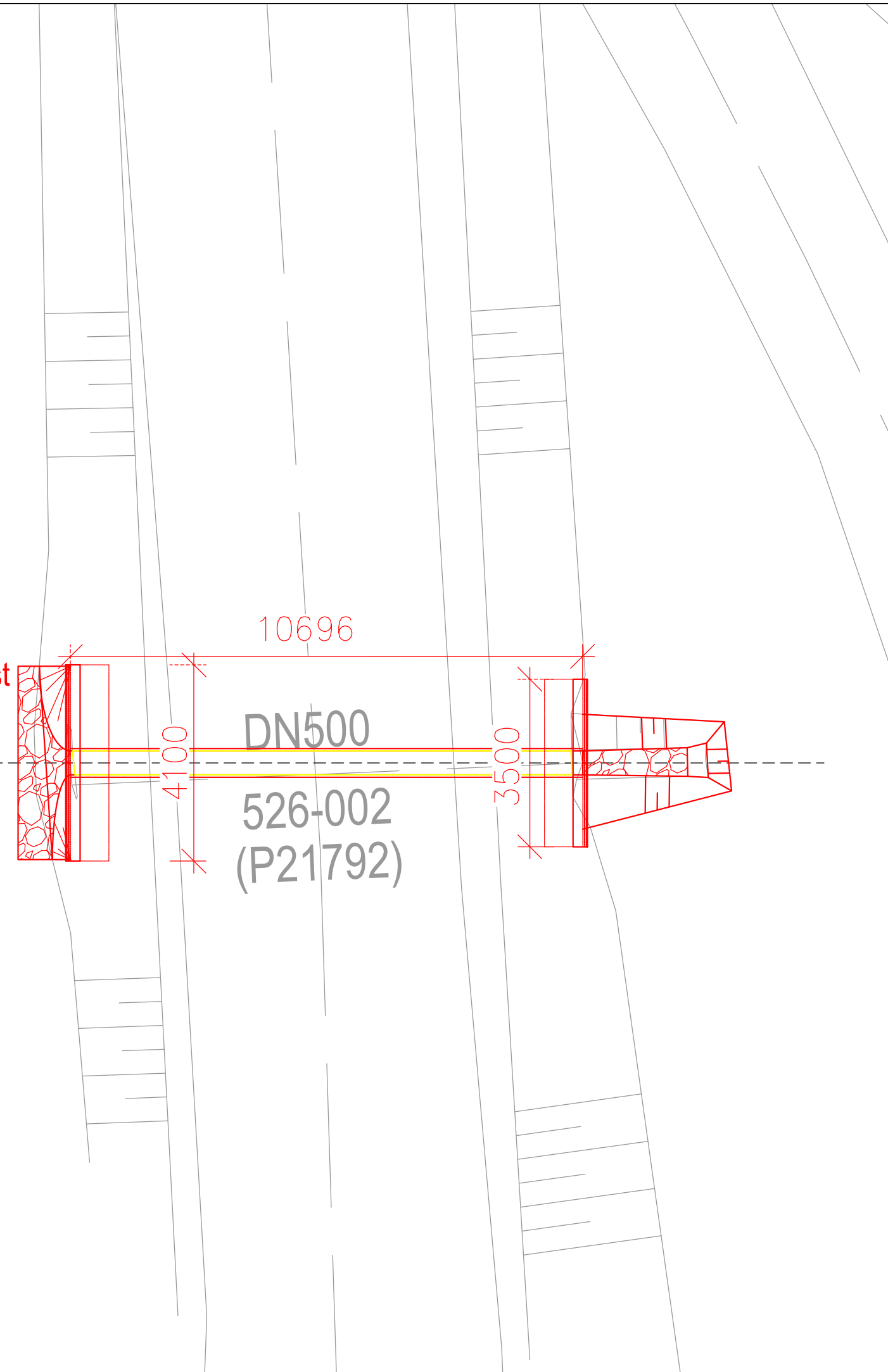
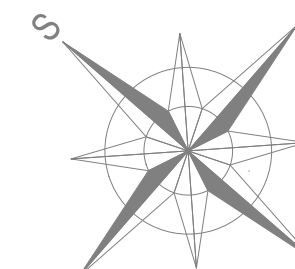


PÔDORYS  
M 1:100

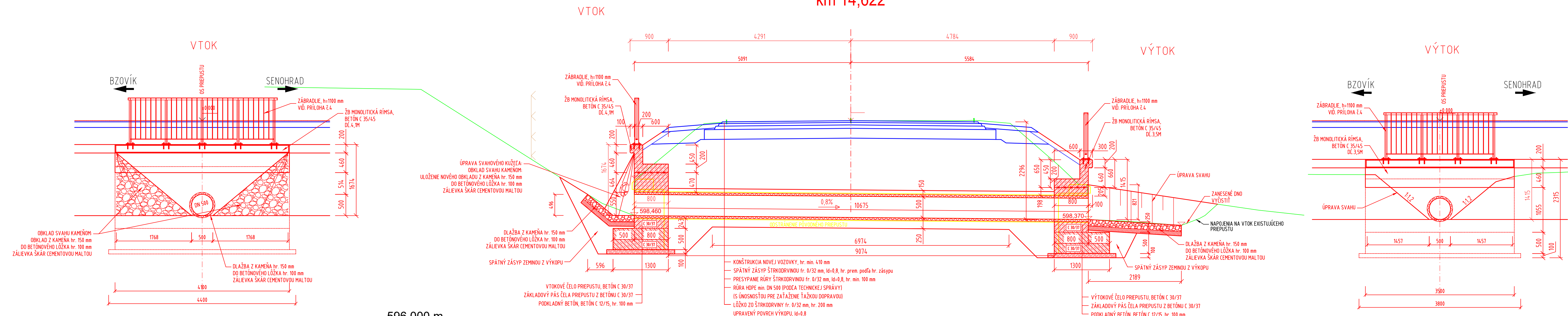
**Prestavba na nový rúrový priepust**  
 Rúrový priepust DN500  
 526-002 - (P21792)  
 km 14.622



## POZDĽŽNY REZ PRIEPUSTOM A-A

M 1:50

Prestavba na nový rúrovň  
DN500  
P21792  
km 14.622



POZNÁMKY:

1. ZMENY OPROTÍ PREDPOKLADOM PROJEKTU JE NÚTNÉ KONZULTOVAŤ S PROJEKTANTOM, RESP. MUSIA BYŤ DOHLÁDZANÉ STAVEBNÝM DOZORCOM
2. POKIAK NIE JE UVEDENÉ INAK, SKOSOVANÉ HĽADY SÚ 20/20 mm.
3. STAVEBNÉ POSTUPY NA JEDNOTLIVÝCH PRUEPUSTOCH ZODPOVIŠŤ S POSTUPMI (ČESTNÉ) KOMUNIKÁČE (PLÁN VÝSTAVBY PRUEPSTU URČÍ ZHOTOVITEĽ)
4. DOPRAVA, SPÔSOB SPRACOVANIA A ZHOTOVŔOVANIA BETONOVÝCH ZMESÍ, OŠETROVANIE BETÓN PO BETONÁŽI MUSÍ BYŤ V ZMYSLE STN EN 206.
5. ZHOTOVENIE NOSNÝCH KONŠTRUKCIÍ MUSÍ BYŤ V ZMYSLE STN EN 13670 (ZHOTOVOVANIE BETONOVÝCH KONŠTRUKCIÍ).
6. POVRCH PRACOVNÝCH ŠKÁR ZRSNIŤ.
7. PRACOVNÉ ŠKÁRY PRÁD BETONÁŽOU VYČISTIŤ A PREVĚHŤ.

POUŽITÉ BETÓNY:

BETÓNOVÉ LŮŽKO: STN EN 206+A1 - C12/15 - X0 (SK) - C1 1,0 - D<sub>max</sub> 16 - S4  
 BETÓN RIMSY: STN EN 206+A1 - C35/45 - XC4, XD3, XF4 (SK) - C1 0,4 - D<sub>max</sub> 22 - S3  
 BETÓN ZÁKLADU A ČELA: STN EN 206+A1 - C30/37 - XC4, XD3, XF4 (SK) - C1 0,4 - D<sub>max</sub> 22 - S


## POUŽITÁ OCEĽ


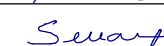

OCEĽ: STN EN 1992-1-1 - B 500B  
KRYTIE: min. 30 mm


KAMENŮ

PRÍRODNÝ KAMEŇ, min. hr. 150 m, NASIAKAVOSŤ <3 %

SÚRADNICOVÝ SYSTÉM: S-JTSK v realizácii JTSK  
VÝŠKOVÝ SYSTÉM: BALŤ PO VYROVNANÍ

Zodpovedný projektant	Ing. Zuzana Podolcová	<i>Podol</i>	 <b>REMI<sup>®</sup>NG</b> CONSULT A.S. Trnavská cesta 27, 831 04 BRATISLAVA
<h1>GENERÁLNY PROJEKTANT</h1>			
Zákazkové číslo:	1915		

Zodpovedný projektant objektu:		Ing. Marek Balco			
Navrhov - vypracoval:		Ing. Tomáš Šeman			
Kontroloval:		Ing. Zuzana Podolcová			
Kraj:	Banskobystrický		Okres:	Krupina	
Investor - stavebník:	Banskobystrický samosprávny kraj Nám. SNP 23 974 01 Banská Bystrica				
Stavba:	<p style="text-align: center;"><b>Rekonštrukcia ciest a mostov</b>  <b>II/526 Devízie - Senohrad a II/527 Dobrá Niva - Senohrad</b>  <b>I. etapa - úseky v rámci okresu Krupina</b>  <b>Časť C: Cesta II/526 od ckm 6,291 po koniec úseku v km 16,108</b>  <b>Názov SO: KA-526.01 Rek. cesty II/526 v km 0,000 - 16,108</b>  <b>KA-526.01/C Rek. cesty II/526 v km 6,291 - 16,108</b></p>				
Názov prílohy:	<p style="text-align: center;"><b>Prestavba na nový rúrový priepust DN500, P21792, km 14,622</b></p>				



Trnavská cesta 27, 831 04 BRATISLAVA

<b>Stupeň - účel:</b>	<b>DSPRS</b>
<b>Zákazové číslo:</b>	1915
<b>Datum:</b>	10/2020
<b>Počet A4:</b>	6xA4
<b>Mierka:</b>	1:100, 1:50
<b>Číslo SO:</b>	Suprava:

KA-526.01/C

5.20